

# Grand Site de Bibracte - Mont Beuvray du plan de paysage au projet de territoire

GRAND SITE MONUMENT



DE FRANCE



HISTORIQUE



B I B R A C T E



Vincent GUICHARD  
Directeur général de Bibracte EPCC

Caroline DARROUX  
Ethnologue, labex ITEM

*Paysages, territoires, transitions : les figures de l'engagement*  
Paris, ministère de l'Environnement, de l'Énergie et de la Mer, le 27 septembre 2016



**Située au cœur du Parc naturel régional du Morvan et à 20 km d'Autun, Bibracte fut la première capitale du peuple gaulois éduen, au 1<sup>er</sup> s. av. n.è.**

- **Un haut-lieu historique** où Vercingétorix reçut le commandement de la coalition gauloise à l'été –52 et où Jules César acheva la rédaction du De Bello Gallico
- **Un site archéologique majeur** qui permet de caractériser au début du XX<sup>e</sup> s. les villes fortifiées (oppida) typiques de la fin de l'âge du Fer
- **Aujourd'hui un site déserté** dans une région montagneuse très peu peuplée (15 habitants / km<sup>2</sup>) de faible visibilité touristique, dont les paysages connaissent une évolution rapide (fermeture de l'espace agricole, industrialisation des paysages forestiers)
- **Aujourd'hui**, un outil de gestion intégrée du site et de développement construit pas à pas depuis 1985





Lecture de paysages

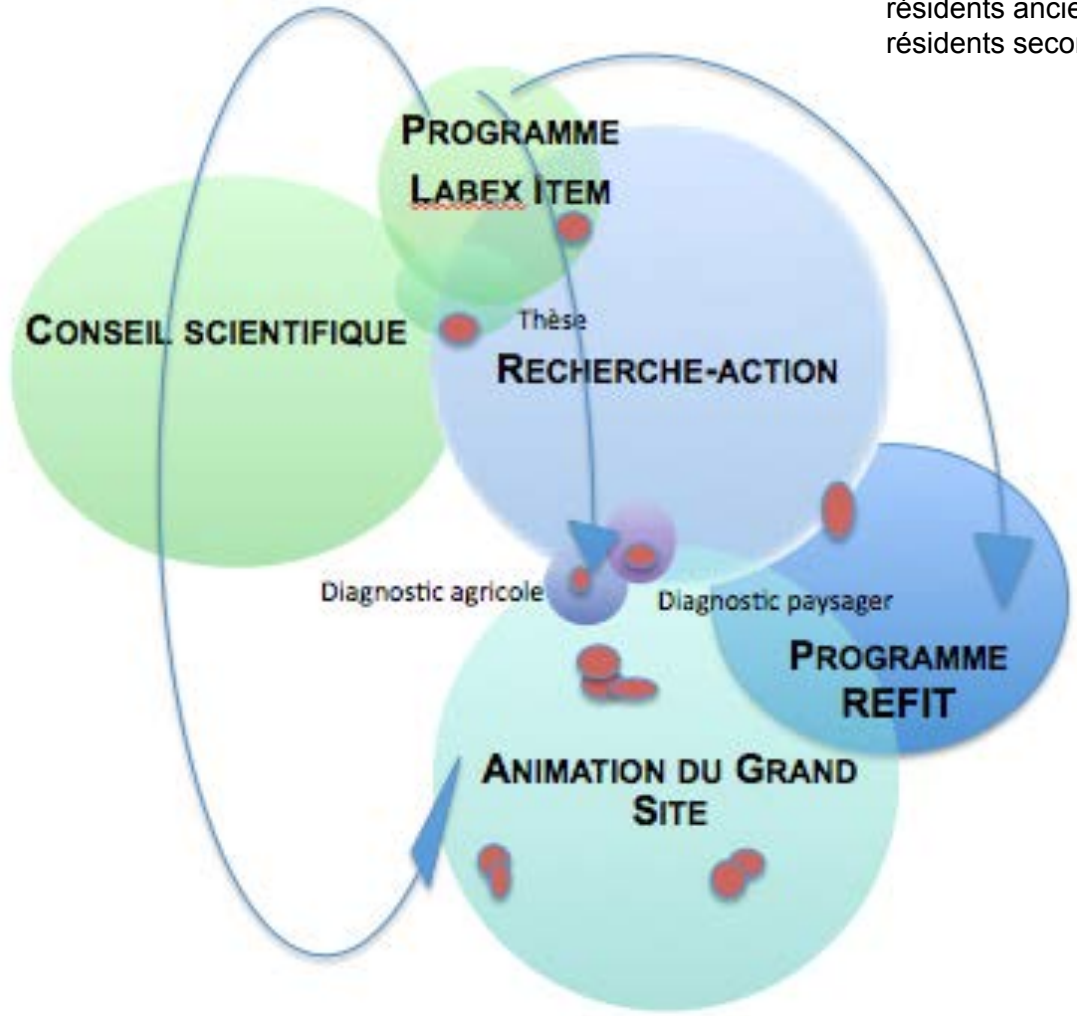


Restitution et discussion



... et moments de convivialité

- ESPACE DE CO-CONSTRUCTION**
- équipes techniques (Parc, Bibracte, Chambre d'agriculture, etc.),
  - élus,
  - habitants (agriculteurs, forestiers, résidents anciens, résidents nouveaux, résidents secondaires, touristes, etc.)



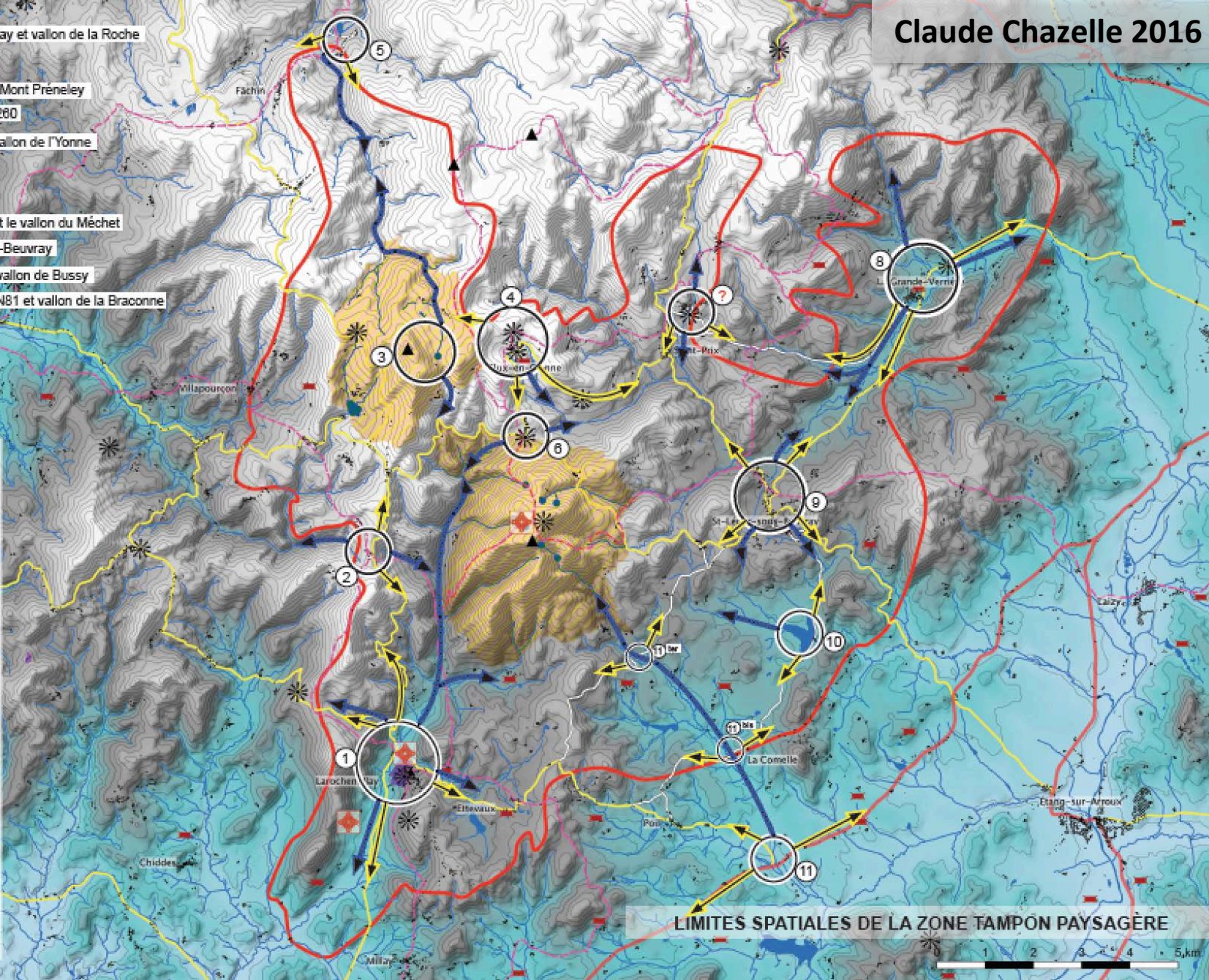
# Méthodologie de la production de connaissances



- 1 Éperon de Larochemillay et vallon de la Roche
- 2 Col de la Dragne
- 3 Source de l'Yonne et Mont Prénéley
- 4 Glux-en-Glenne et D260
- 5 Étang de l'Yonne et vallon de l'Yonne
- 6 Col de l'Echenault
- 7 Saint-Prix
- 8 La-Grande-Verrière et le vallon du Méchet
- 9 Col de St-Léger-sous-Beuvray
- 10 Étang de Poisson et vallon de Bussy
- 11 Croisement D106 et N81 et vallon de la Braconne

Légende

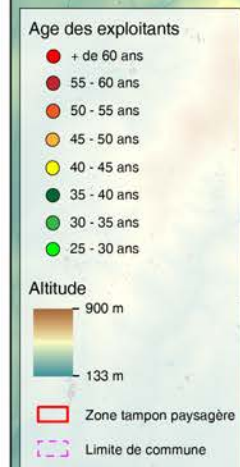
- MH (inscrit/classé)
- Sites :
  - Inscrit
  - Classé
  - Châteaux
  - Point de vue remarquable
- GR GR
- Routes :
  - Primaire
  - Secondaire
  - Tertiaire majeure
- Monts :
  - Principal
- Villes :
- Eau Eau
- Courbes de niveau 10m Courbes de niveau 10m
- Zone tampon paysagère Zone tampon paysagère
- Fond hypsométrique adapté :
  - 275
  - 320
  - 400
  - 530
  - 660
- Points d'articulation :
  - Points de convergence
  - Convergence de route
  - Convergence de vallon



LIMITES SPATIALES DE LA ZONE TAMPON PAYSAGÈRE



## âge des chefs d'exploitation



## Le diagnostic agricole : les exploitations de la zone-tampon